MAPA DO CELÓW PROJEKTOWYCH
Arkusz 1 z 2
skala 1:500

woj. świętokrzyskie
pow. kielecki
jedn. ewidencyjna: 260405_5 Daleszyce – obszar wiejski
obręb: 0016 SZCZECNO
działka nr 354 – część

Zakres sekcji na arkuszu
nr sekcji:
7.140.18.20.2.2 rastry: A 7–8, B 7–8, C 7–8 , D 8;
7.140.19.16.1.1 rastry: B 1, C 1–8, D 1–8;
7.140.19.16.1.2 rastry: C 1–8, D 1–8;
7.140.19.16.2.1 rastry: C 1–8, D 1–8;
7.140.19.16.2.2 rastry: C 1–5, D 1–5;

GN–III.6640.1047.2019

UWAGI:

- Granice działek przyjęto z ewidencji gruntów i budynków.
- Obszar aktualizowany zaznaczono kolorem czerwonym.
- Nie wyklucza się istnienia w terenie innych, nie wykazanych na niniejszej mapie urządzeń podziemnych, które nie były zgłoszone do inwentaryzacji lub o których brak jest informacji w instytucjach branżowych.
- Mapę syt–wys w skali 1:500 wykreślono na podstawie rastrów mapy zasadniczej: sekcje: 7.140.18.20.2.2, 7.140.19.16.1.1, 7.140.19.16.1.2, 7.140.19.16.2.1, 7.140.19.16.2.2, pomiarów bezpośrednich w terenie, danych numerycznych i danych z operatów. pomiarowych otrzymanych z PODGiK.
- Nie badano służebności gruntowych w KW.

Układ współrzędnych: układ 2000–7
Układ wysokościowy: Kronsztadt 86

ZNOJÓW, 03.04.2019r.

PRACOWNIA GEODEZYJNO-INŻYNIERYJNA
"MSGEO"
Michał Sadkowski
Znojów 3, 26-021 Daleszyce
NIP 657-249-55-14, REG 260424750
tel. 663 699 418, e-mail: michal-geo@wp.pl

GEODETA UPRAWNIONY
inż. Michał Sadkowski
Nr upr. 21403
tel. 663 699 418

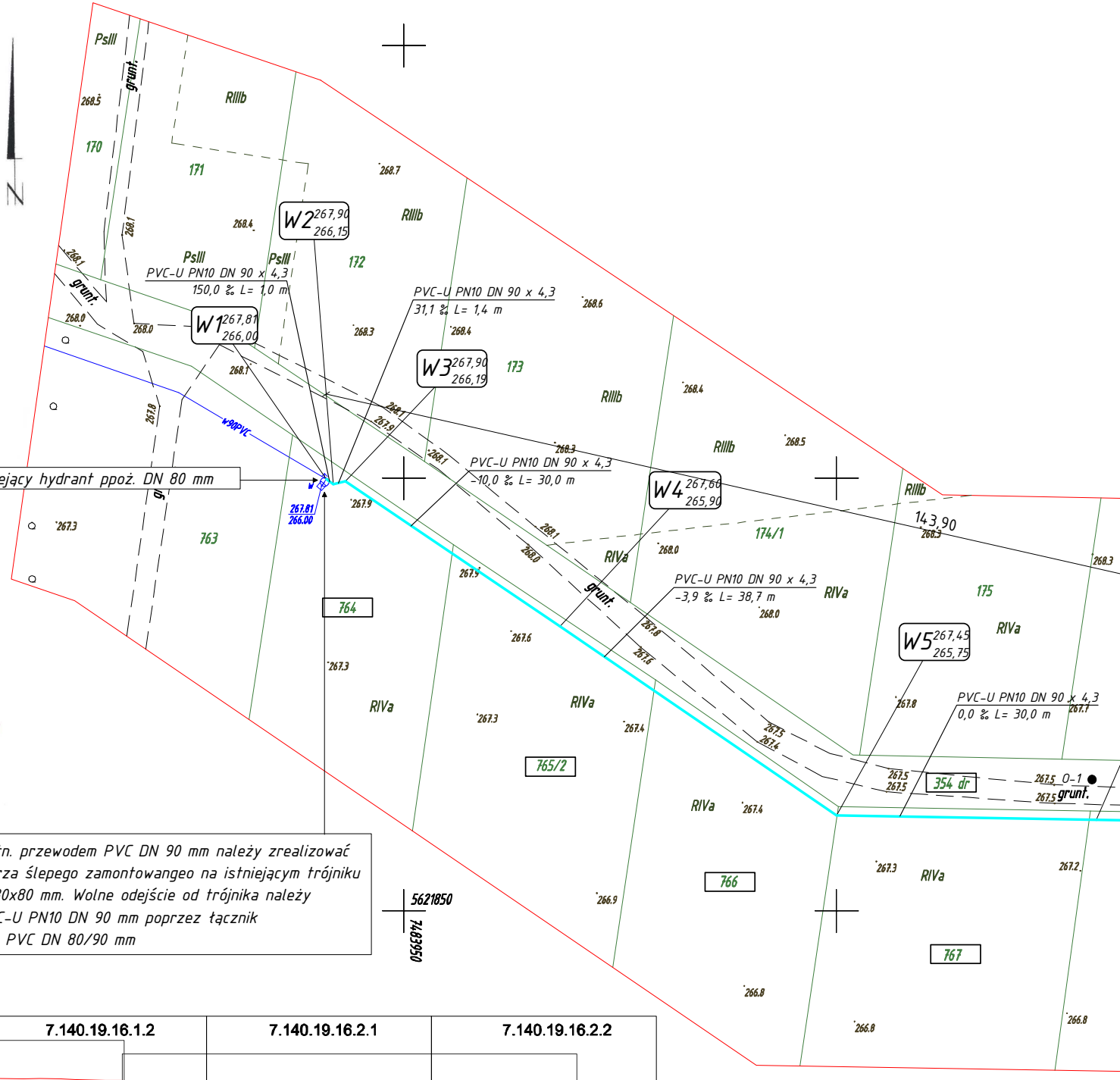
N
PsIII
grunt.
RIIIb
268.5
170
171
268.7
268.4
268.1
W2 267,90 266,15
RIIIb
PsIII
PsIII
172
PVC–U PN10 DN 90 x 4,3
150,0 ‰ L= 1,0 m
PVC–U PN10 DN 90 x 4,3
31,1 ‰ L= 1,4 m
268.6
268.1
grunt.
268.0
268.0
W1 267,81 266,00
268.3
268.4
W3 267,90 266,19
173
268.1
RIIIb
268.4
267.8
w90PVC
268.1
267.9
268.1
268.3
PVC–U PN10 DN 90 x 4,3
–10,0 ‰ L= 30,0 m
RIIIb
268.5
Istniejący hydrant ppoż. DN 80 mm
W4 267,60 265,90
RIIIb
267.81
266.00
267.9
267.3
763
268.1
174/1
143,90
268.3
268.0
RIVa
268.0
268.3
267.9
PVC–U PN10 DN 90 x 4,3
–3,9 ‰ L= 38,7 m
RIVa
175
764
grunt.
268.0
267.8
267.6
267.6
W5 267,45 265,75
RIVa
267.3
267.8
PVC–U PN10 DN 90 x 4,3
0,0 ‰ L= 30,0 m
267.7
RIVa
RIVa
267.3
267.4
267.5
267.4
765/2
267.5
267.5
354 dr
267.5
O–1
267.5
grunt.
RIVa
267.4
267.3
RIVa
267.2
766
266.9
5621850
7483950
767
266.8
266.8
266.8

Połączenie proj. wodociągu z istn. przewodem PVC DN 90 mm należy zrealizować po uprzednim demontażu kołnierza ślepego zamontowangeo na istniejącym trójniku żeliwnym kołnierzowym DN 80x80x80 mm. Wolne odejście od trójnika należy połączyć z proj. przewodem PVC-U PN10 DN 90 mm poprzez łącznik rurowo-kołnierzowy R-K do rur PVC DN 80/90 mm

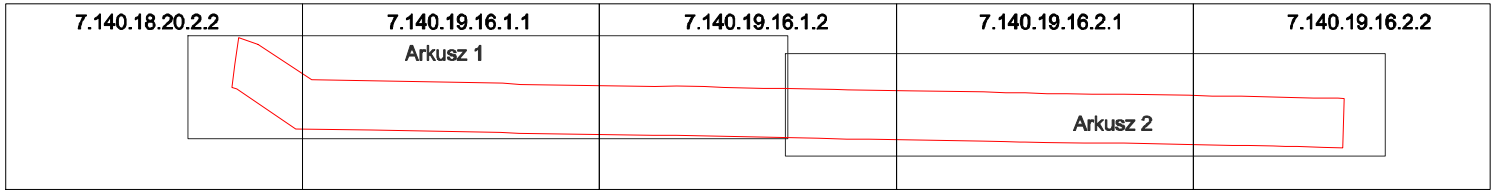
7.140.18.20.2.2
7.140.19.16.1.1
7.140.19.16.1.2
7.140.19.16.2.1
7.140.19.16.2.2
Arkusz 1
Arkusz 2

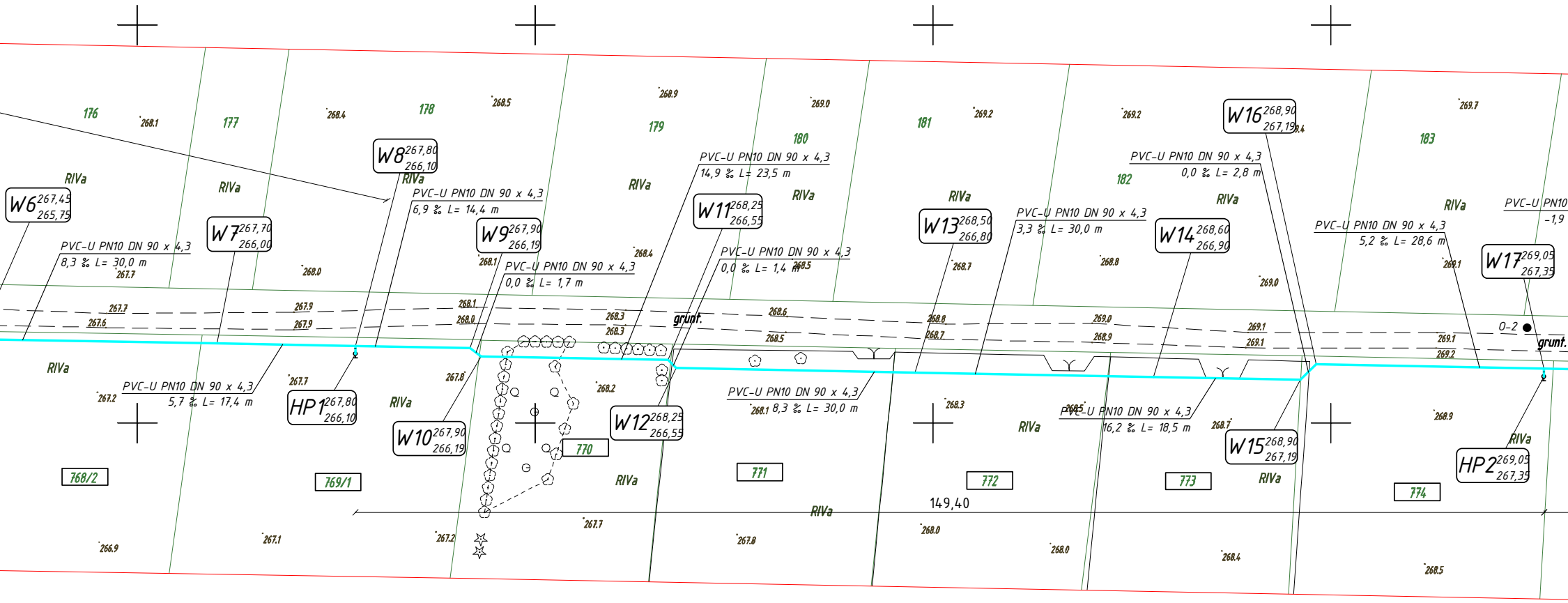
176
177
178
179
180
181
182
183
268.1
268.4
268.5
268.9
269.0
269.2
269.2
269.7
W16 268,90 267,19
W8 267,80 266,10
RIVa
W6 267,45 265,75
RIVa
RIVa
PVC-U PN10 DN 90 x 4,3
6,9 ‰ L= 14,4 m
RIVa
PVC-U PN10 DN 90 x 4,3
14,9 ‰ L= 23,5 m
W11 268,25 266,55
RIVa
RIVa
W13 268,50 266,80
PVC-U PN10 DN 90 x 4,3
0,0 ‰ L= 2,8 m
RIVa
PVC-U PN10 DN 90 x 4,3
3,3 ‰ L= 30,0 m
W14 268,60 266,90
PVC-U PN10 DN 90 x 4,3
5,2 ‰ L= 28,6 m
RIVa
PVC-U PN10
-1,9
W17 269,05 267,35
W7 267,70 266,00
PVC-U PN10 DN 90 x 4,3
8,3 ‰ L= 30,0 m
W9 267,90 266,19
PVC-U PN10 DN 90 x 4,3
0,0 ‰ L= 1,7 m
PVC-U PN10 DN 90 x 4,3
0,0 ‰ L= 1,4 m
268.0
267.7
268.1
268.4
268.5
268.7
268.8
269.0
269.1
267.7
267.6
267.9
267.9
268.1
268.0
268.3
268.3
grunt.
268.6
268.5
268.8
268.7
269.0
268.9
269.1
269.1
269.1
269.2
0-2
grunt.
RIVa
PVC-U PN10 DN 90 x 4,3
5,7 ‰ L= 17,4 m
267.2
267.7
HP1 267,80 266,10
RIVa
267.8
W10 267,90 266,19
268.2
W12 268,25 266,55
770
PVC-U PN10 DN 90 x 4,3
268.1 8,3 ‰ L= 30,0 m
268.3
RIVa
PVC-U PN10 DN 90 x 4,3
268.5
16,2 ‰ L= 18,5 m
268.7
W15 268,90 267,19
RIVa
268.9
RIVa
HP2 269,05 267,35
768/2
769/1
RIVa
771
772
773
RIVa
774
149,40
RIVa
266.9
267.1
267.2
267.7
267.8
268.0
268.0
268.4
268.5

Poświadcza się, że niniejszy dokument został opracowany w wyniku prac geodezyjnych i kartograficznych, których rezultaty zawiera operat techniczny wpisany do ewidencji materiałów państwowego zasobu geodezyjnego i kartograficznego

Organ prowadzący państwowy zasób geodezyjny i kartograficzny	**STAROSTA KIELECKI**
Identyfikator ewidencyjny materiału zasobu - operatu technicznego	P.2604.2019.5875
Data wpisania operatu technicznego do ewidencji materiałów zasobu	27 09 2019
Imię nazwisko i podpis osoby reprezentującej organ	Z up. STAROSTY INSPEKTOR Agata Synowska

LEGENDA:

▬	proj. sieć wodociągowa PVC
W1	oznaczenie węzłów wodociągowych
131	oznaczenie działek objętych inwestycją
HP	oznaczenie hydrantu nadziemnego DN 8
O-1 ●	oznaczenie lokalizacji otworu geotechnic

UWAGA!

Wszystkie roboty w pobliżu istniejącej infrastrukt
oraz zbliżeń do obiektów nadziemnych wykonywać
Po zakończeniu robót montażowych, tereny posesj
do stanu pierwotnego, łącznie z odtworzeniem ogr

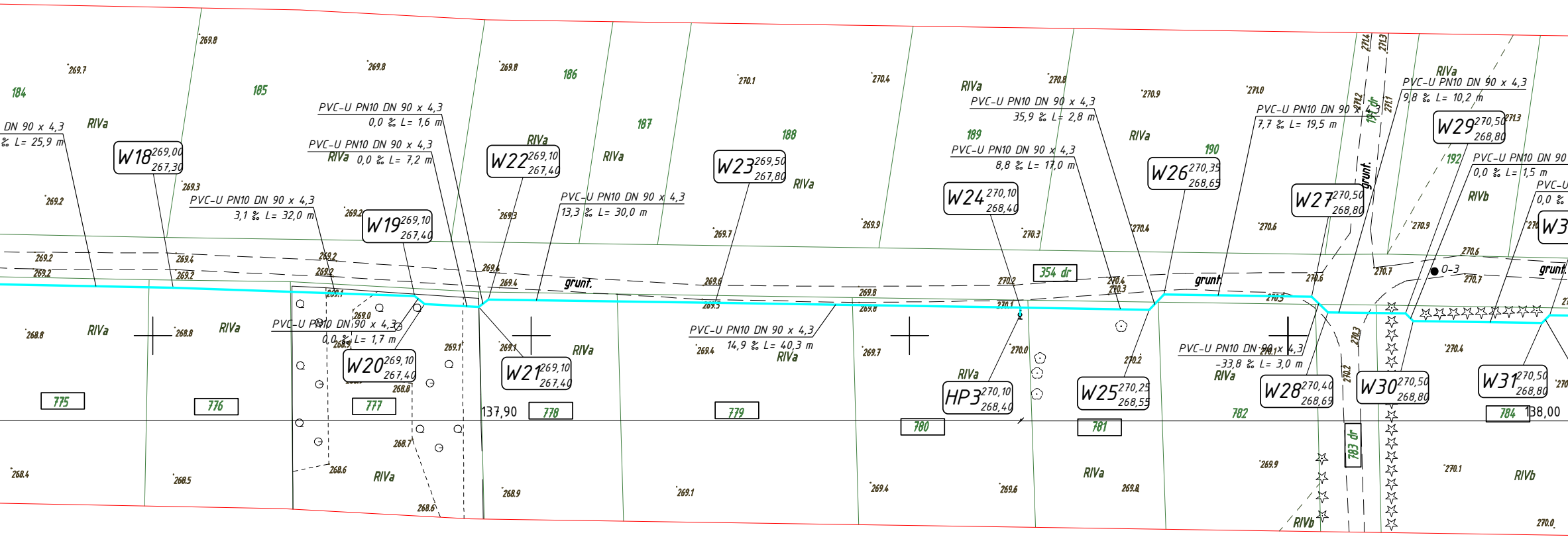

PVC-U PN10 DN 90 x 4,3
% L= 25,9 m
W18 269,00 267,30
PVC-U PN10 DN 90 x 4,3
3,1 ‰ L= 32,0 m
W19 269,10 267,40
PVC-U PN10 DN 90 x 4,3
0,0 ‰ L= 1,6 m
PVC-U PN10 DN 90 x 4,3
0,0 ‰ L= 7,2 m
W22 269,10 267,40
PVC-U PN10 DN 90 x 4,3
0,0 ‰ L= 1,7 m
W20 269,10 267,40
W21 269,10 267,40
PVC-U PN10 DN 90 x 4,3
13,3 ‰ L= 30,0 m
W23 269,50 267,80
PVC-U PN10 DN 90 x 4,3
14,9 ‰ L= 40,3 m
PVC-U PN10 DN 90 x 4,3
35,9 ‰ L= 2,8 m
PVC-U PN10 DN 90 x 4,3
8,8 ‰ L= 17,0 m
W24 270,10 268,40
HP3 270,10 268,40
W25 270,25 268,55
W26 270,35 268,65
PVC-U PN10 DN 90 x 4,3
7,7 ‰ L= 19,5 m
W27 270,50 268,80
PVC-U PN10 DN 90 x 4,3
-33,8 ‰ L= 3,0 m
W28 270,40 268,69
PVC-U PN10 DN 90 x 4,3
9,8 ‰ L= 10,2 m
W29 270,50 268,80
PVC-U PN10 DN 90
0,0 ‰ L= 1,5 m
W30 270,50 268,80
W31 270,50 268,80
O-3
grunt.
354 dr
191 dr
783 dr
184
185
186
187
188
189
190
192
775
776
777
778
779
780
781
782
784
137,90
138,00
RIVa
RIVb

0
znego

ury podziemnej
tylko ręcznie!
i należy doprowadzić
rodzeń i chodników.

łączy arkusze 1-2

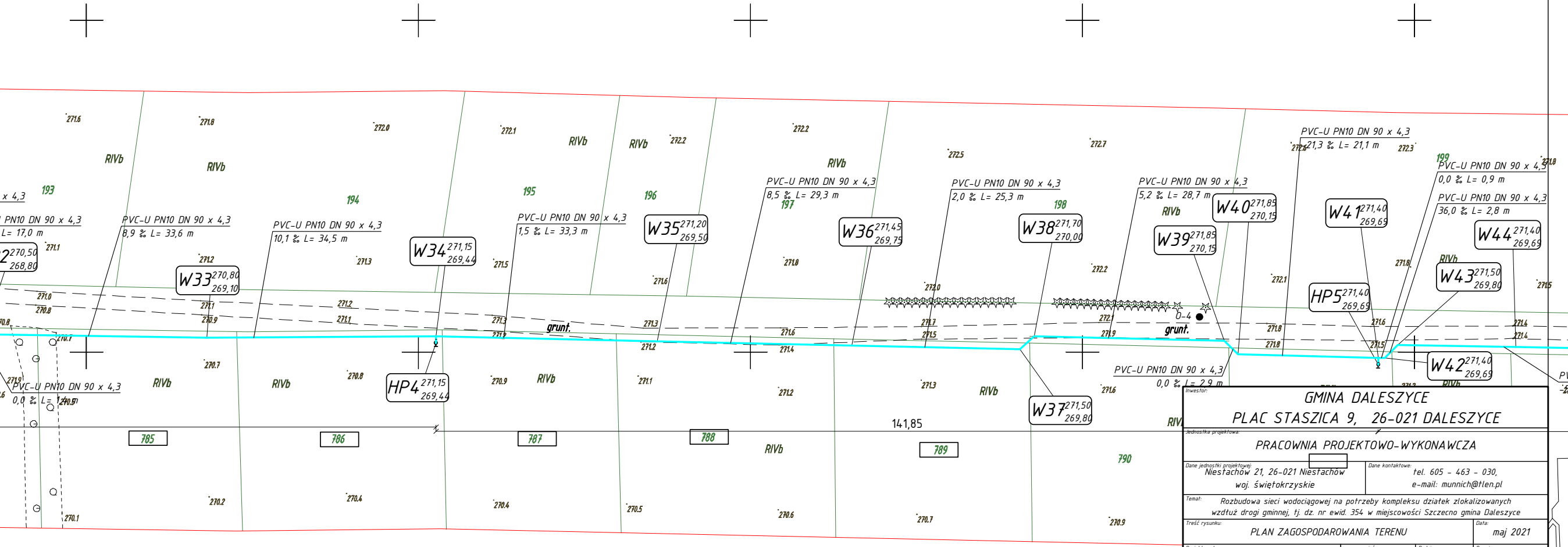

271.6
271.8
272.0
272.1
272.2
272.2
272.5
272.7
272.6
272.3
271.8
RIVb
RIVb
RIVb
RIVb
RIVb
193
194
195
196
197
198
199
x 4,3
PN10 DN 90 x 4,3
L= 17,0 m
2 270,50 268,80
PVC-U PN10 DN 90 x 4,3
8,9 ‰ L= 33,6 m
PVC-U PN10 DN 90 x 4,3
10,1 ‰ L= 34,5 m
W33 270,80 269,10
W34 271,15 269,44
PVC-U PN10 DN 90 x 4,3
1,5 ‰ L= 33,3 m
W35 271,20 269,50
PVC-U PN10 DN 90 x 4,3
8,5 ‰ L= 29,3 m
W36 271,45 269,75
PVC-U PN10 DN 90 x 4,3
2,0 ‰ L= 25,3 m
W38 271,70 270,00
PVC-U PN10 DN 90 x 4,3
5,2 ‰ L= 28,7 m
W39 271,85 270,15
W40 271,85 270,15
PVC-U PN10 DN 90 x 4,3
21,3 ‰ L= 21,1 m
W41 271,40 269,69
PVC-U PN10 DN 90 x 4,3
0,0 ‰ L= 0,9 m
PVC-U PN10 DN 90 x 4,3
36,0 ‰ L= 2,8 m
W44 271,40 269,69
W43 271,50 269,80
HP5 271,40 269,69
W42 271,40 269,69
0-4
grunt.
grunt.
PVC-U PN10 DN 90 x 4,3
0,0 ‰ L= 2,9 m
PVC-U PN10 DN 90 x 4,3
0,0 ‰ L= 1,4 m
HP4 271,15 269,44
W37 271,50 269,80
141,85
785
786
787
788
789
790
270.2
270.4
270.5
270.6
270.7
270.9
270.1

Inwestor:
GMINA DALESZYCE
PLAC STASZICA 9, 26-021 DALESZYCE

Jednostka projektowa:
PRACOWNIA PROJEKTOWO-WYKONAWCZA

Dane jednostki projektowej:
Niestachów 21, 26-021 Niestachów
woj. świętokrzyskie

Dane kontaktowe:
tel. 605 - 463 - 030,
e-mail: munnich@tlen.pl

Temat:
Rozbudowa sieci wodociągowej na potrzeby kompleksu działek zlokalizowanych
wzdłuż drogi gminnej, tj. dz. nr ewid. 354 w miejscowości Szczecno gmina Daleszyce

Treść rysunku: PLAN ZAGOSPODAROWANIA TERENU			Data: maj 2021
Projektował: mgr inż. Michał Münnich	nr uprawnień: SWK/0141/PWOS/10	Podpis:	Branża: sanitarna
Sprawdził:			Skala: 1:500
Opracował: mgr inż. Marta Dubik	SWK/0076/PWBS/20		Nr. rysunku: 2